

DEVIATION DE GALLARDON


**REUNION DU
COMITE DE CONCERTATION
DU 19 JANVIER 2015**

Eure & Loir
CONSEIL GÉNÉRAL
WWW.EURELIEN.FR

RAPPEL

- Choix de la variante Centre par la commission permanente du Conseil général de juin 2013
- Projet d'une zone d'activités de grande capacité intercommunautaire *Bleury. S^t Symphorien*
- Décision de poursuivre les études sur deux tracés : tracé Centre et tracé Est, jusqu'au dossier de demande de DUP pour opérer un choix « incontestable »

DEVIATION DE GALLARDON

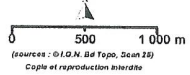


Avant-Projet-Sommaire

CALENDRIER PREVISIONNEL

- ACHEVEMENT DES ETUDES D'IMPACT : JUIN 2015
- AVIS FORMEL DES SERVICES DE L'ETAT : FIN 2015
- CONCERTATION L300-2 : 1^{IER} SEMESTRE 2016
- CHOIX DE LA VARIANTE RETENUE : JUIN 2016
- ENQUÊTE PUBLIQUE : 2ND SEMESTRE 2016
- DUP : FIN 2016
- ACQUISITIONS FONCIERES ET PROJET : 2017
- TRAVAUX A PARTIR DE : 2018

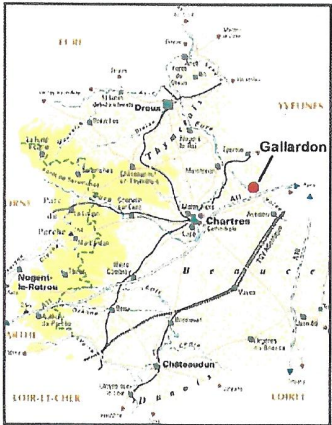
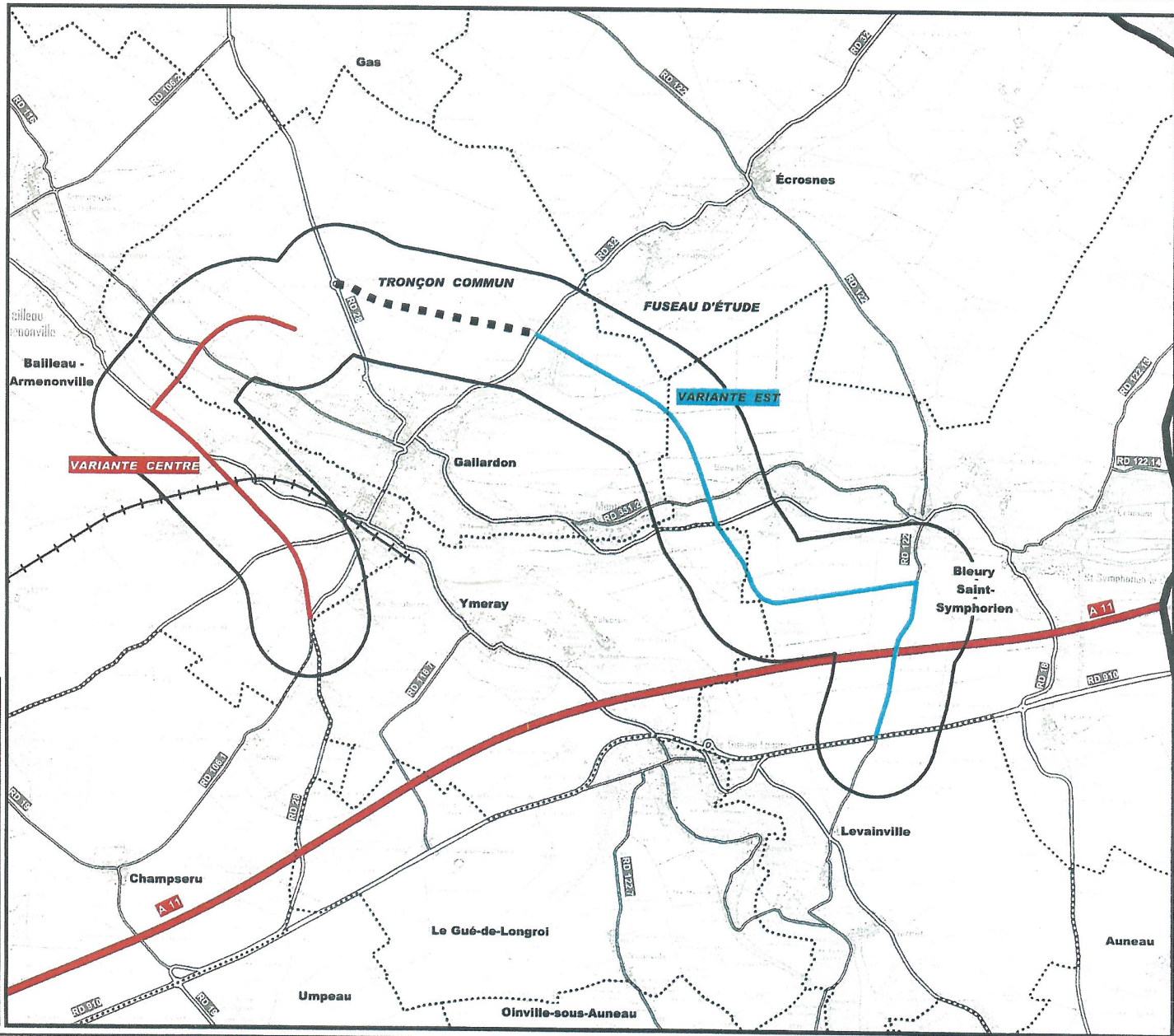
ZONE D'ÉTUDE
DÉVIATION DE GALLARDON



Gallardon nom de commune
 - - - - - limite de commune
 ——— limite départementale

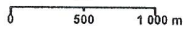
Infrastructures

— (thick red line) autoroute A 11
 — (thin grey line) route départementale
 —+— (black line with cross-ticks) voie ferrée



SYNTHESE DES ENJEUX

SYNTHESE DES ENJEUX DÉVIATION DE GALLARDON



(sources : © I.G.N. Bd Topo, Scan 25, © A.R.S. Centre, © C.G. 28 Étude EPRA, © CartoNique PHM, © D.J.T. 28, © D.R.A.C. Centre, © D.R.B.A.L. Centre)
Copie et reproduction interdites.

Gallardon nom de commune

- limite de commune
- limite départementale
- autoroute A 11
- route départementale
- voie ferrée
- réseau de transport de gaz
- réseau télécom
- réseau de fibre optique
- zone d'habitat
- zone d'activité

Eaux superficielles et souterraines

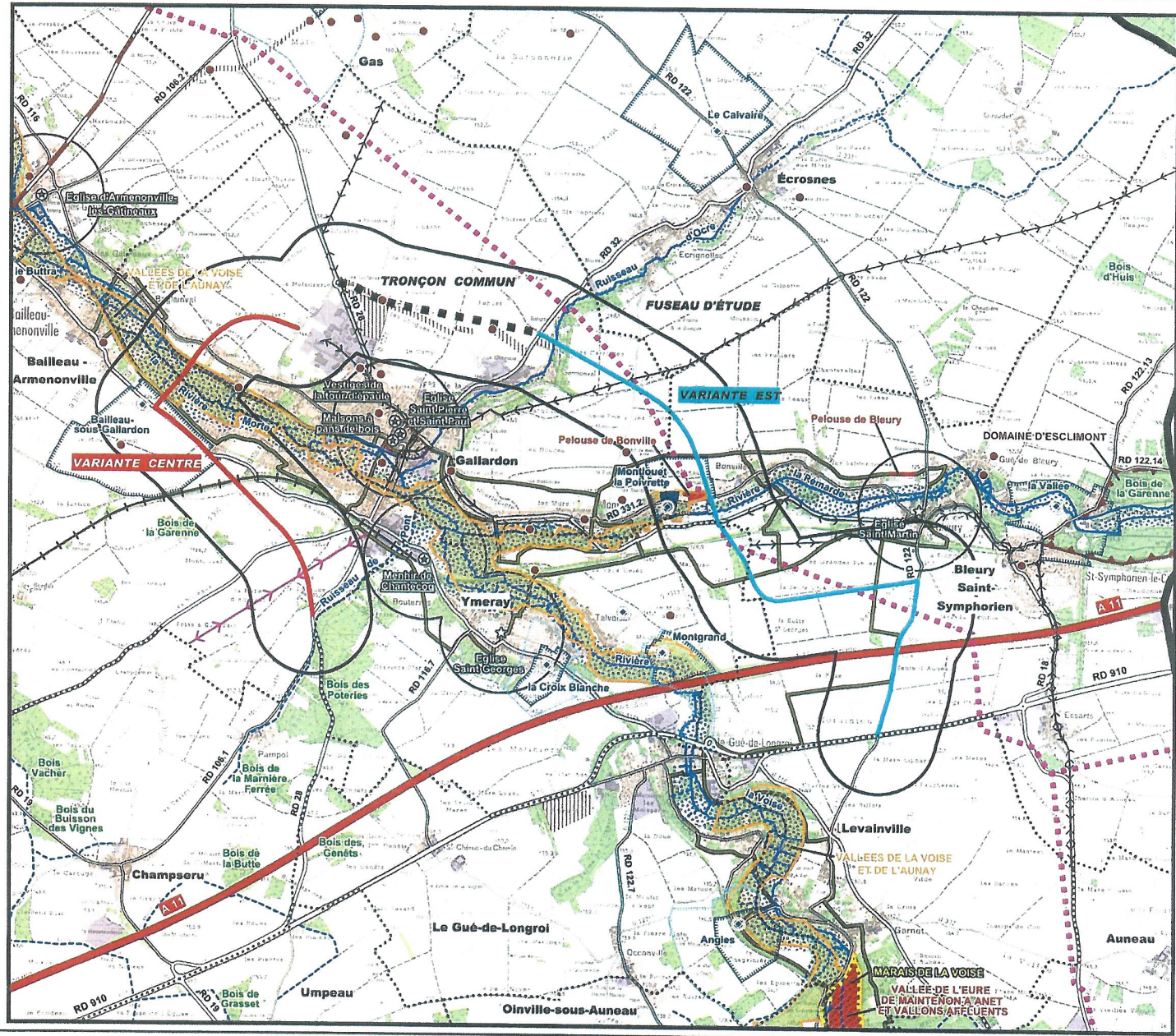
- cours d'eau temporaire
- cours d'eau permanent
- secteur inondable (plus hautes eaux connues)
- capture A.E.P. (alimentation en eau potable)
- périmètre de protection immédiat de captage
- périmètre de protection rapproché de captage
- périmètre de protection éloigné de captage

Milieu naturel

- boisements
- Z.N.I.E.F.F. de type I (zone naturelle d'intérêt écologique, faunistique ou floristique)
- Z.N.I.E.F.F. de type II (zone naturelle d'intérêt écologique, faunistique ou floristique)
- site Natura 2000 S.I.C. (site d'importance communautaire)

Patrimoine, tourisme et loisirs

- site archéologique
- zone archéologique
- circuits inscrits au P.D.I.P.R.
- voie romaine supposée
- opérations archéologiques
- site classé
- monument inscrit et périmètre de protection (R = 500 m)
- monument classé et périmètre de protection (R = 500 m)

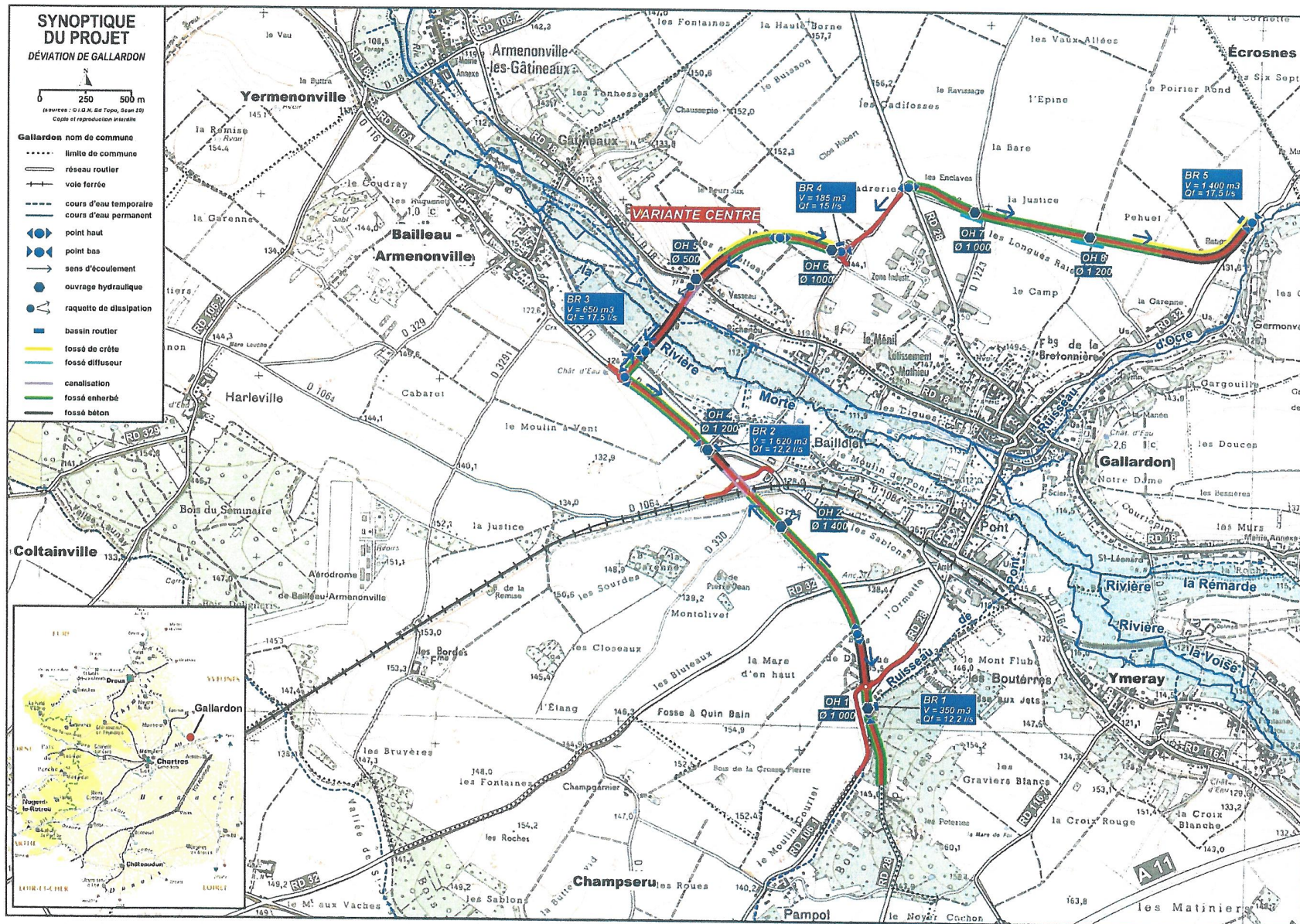


DEVIATION DE GALLARDON

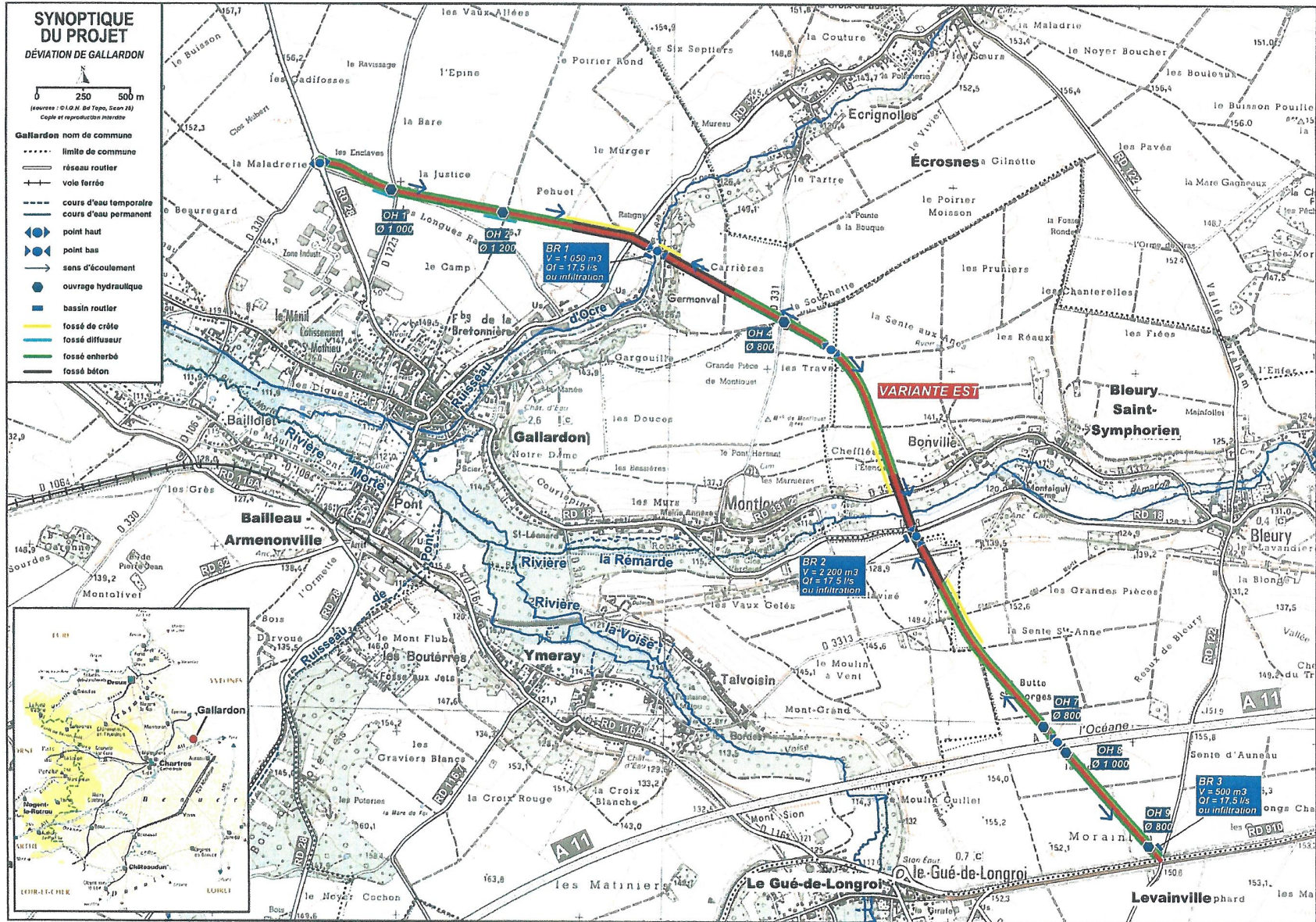


Etude hydraulique et
d'assainissement

ASSAINISSEMENT - VARIANTE CENTRE



ASSAINISSEMENT - VARIANTE EST



DEVIATION DE GALLARDON



Délimitation des zones humides